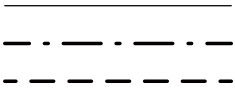


ÚZEMÍ OBCE
ČÍSLO PARCELNÍ
POVRCH ÚZEMÍ

ŠPÁLOVA
4669/1
KOM. N.

1 : 500/1 : 50

PŮVODNÍ TERÉN
HRUBÉ TERÉNNÍ ÚPRAVY
UPRAVENÝ TERÉN



KÓTA UPRAVENÉHO TERÉNU


HLOUBKA VÝKOPU

NIVELETA POTRUBÍ


KÓTA STÁVAJÍCÍHO TERÉNU

SROVNÁVACÍ ROVINA
STANIČENÍ [km/m]

SKLON % , DÉLKA m
PROFIL, MATERIÁL, DÉLKA m



HLOUBKY VÝKOPU JSOU POČÍTÁNY OD STÁVAJÍCÍHO TERÉNU.
V REKONSTRUOVANÝCH KOMUNIKACÍCH OD ÚROVNĚ PLÁŇE, KTERÁ JE O 0.45m
A V CHODNÍCÍCH O 0,24m NÍŽE NEŽ NIVELETA KOMUNIKACÍ A CHODNÍKŮ.

<div>GENERÁLNÍ PROJEKTANT:</div> <div><div>STUDENTSKÁ 1133 591 01 ŽDĚR NAD SÁZAVOU tel: 566651192, 605407990 e-mail: blaha.stan@gmail.com</div></div>	ZODP.PROJEKTANT PROJEKTANT: STANISLAV BLAHA IČO: 15261182		AUTORIZACE:		PARÉ:	
	STAVEBNÍK: SVAZ VODOVODŮ A KANALIZACÍ ŽDĚARSKO, VODÁRENSKÁ 2, 591 01 ŽDĚR NAD SÁZAVOU		IČO:		43383513	
	MÍSTO STAVBY: ŽDĚR NAD SÁZAVOU					
	KRAJ: VYSOČINA					
<div>NÁZEV AKCE:</div> <div>ŽDĚR NAD SÁZAVOU - REKONSTRUKCE VODOVODU A KANALIZACE NA SÍDLIŠTI 7, 3. - 5. ETAPA</div>				FORMÁT: 2 A4		
				DATUM: 04/2019		
<div>ČÁST:</div> <div>D. DOKUMENTACE INŽENÝRSKÉHO OBJEKTU</div>				STUPEŇ: DPS		
				ZAKÁZKA: 2019/BI/001		
<div>STAVEBNÍ OBJEKT:</div> <div>D.1 VODOVOD</div>				MĚŘÍTKO: 1:500/1:50		
<div>OBSAH:</div> <div>PODÉLNÝ PROFIL - ŘAD-3-2</div>				REVIZE: -		
				VÝKRES Č.: D.122		